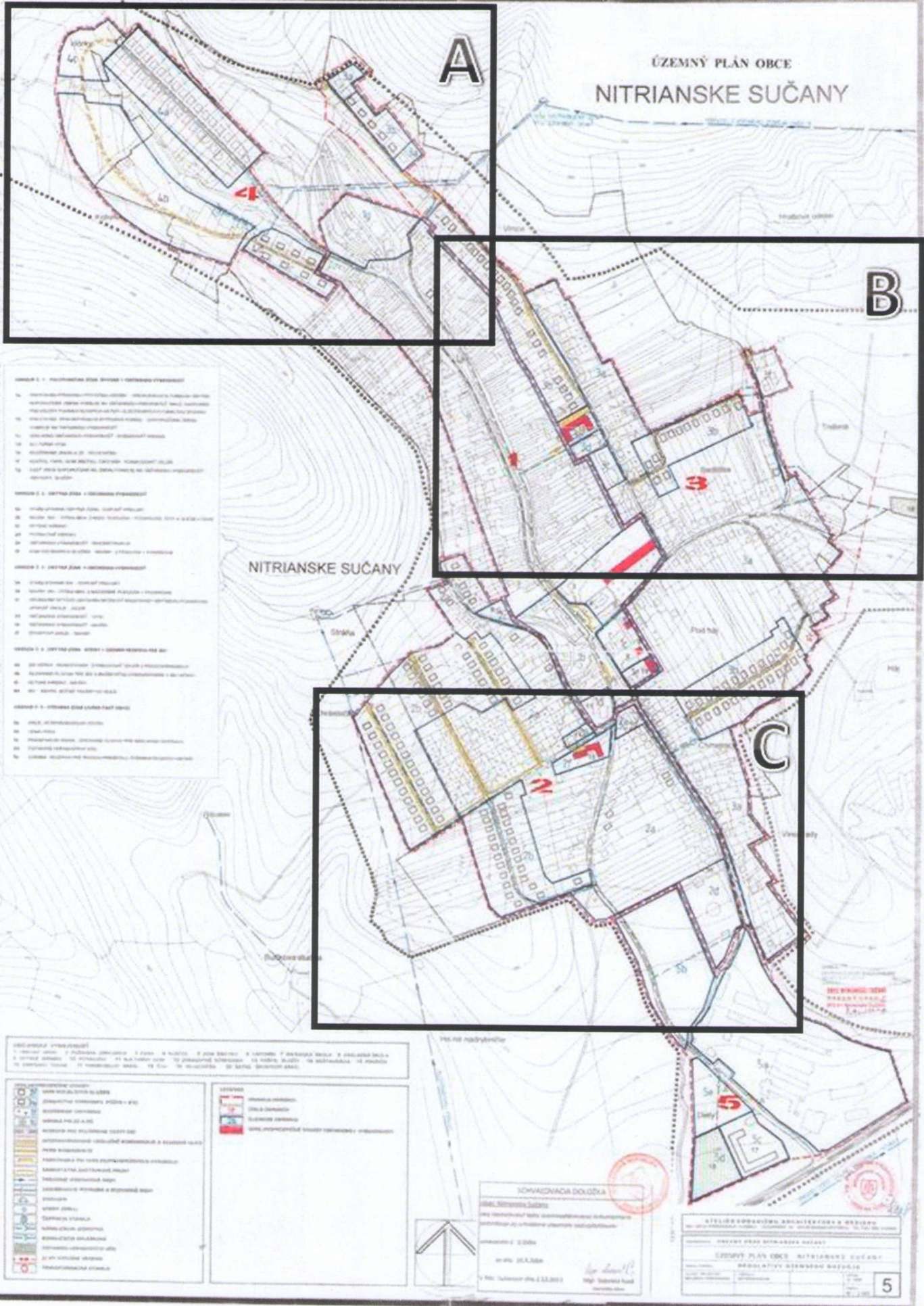


ÚZEMNÝ PLÁN OBCE
NITRIANSKE SUČANY



ÚZEMNÝ PLÁN OBCE NITRIANSKE SUČANY, Zmeny a doplnky č.1
ATELIÉR URBANIZMU A ARCHITEKTÚRY URBION
 ING. ARCH. ĽUDMILA PRIEHODOVÁ KALINČIAKOVA 17, 974 05 BANSKÁ BYSTRICA, OKTÓBER 2017

ÚZEMNÝ PLÁN OBCE NITRIANSKE SUČANY

Zmeny a doplnky č.1



Vinohrad

Závazné regulatívy funkčného využitia:

- Hranica okreskov
- Číslo lokality
- Plochy bývania - rodinné domy do 2NP
- Plochy skladov
- Ruší-sa

Verejnoprospesné stavby:

- Obslužné komunikácie
- Vodovodné zásobovacie potrubie
- Kanalizácia jednotnáHor né nadrybníe
- Čistiareň odpadových vôd
- 22 KVA káblové vedenie zemné
- Trafostanica
- NTL plynovod

ATELIÉR URBANIZMU A ARCHITEKTÚRY URBION

ING. ARCH. ĽUDMILA PRIEHODOVÁ, KALINČIAKOVA 17, 974 05 BANSKÁ BYSTRICA

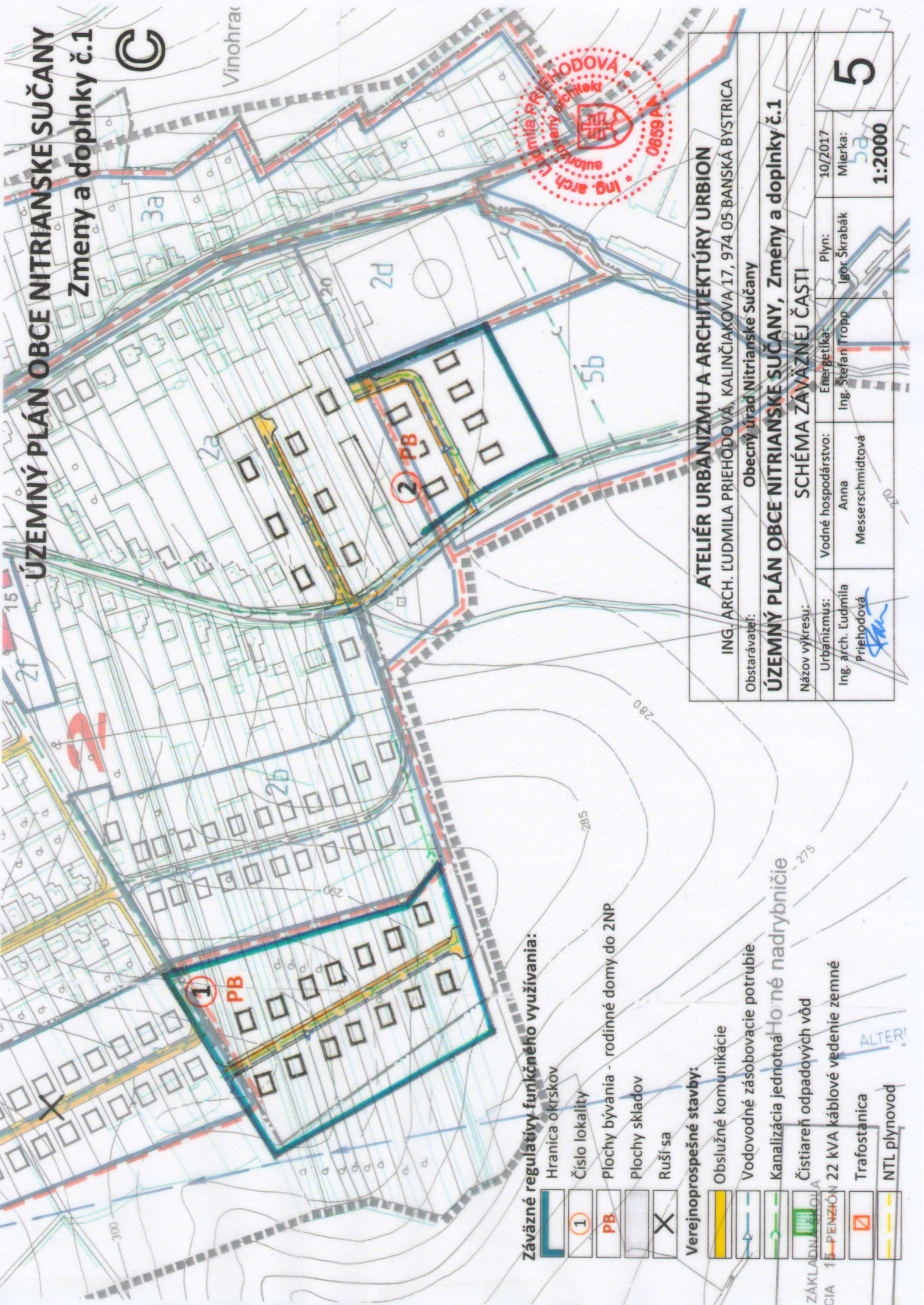

Obstarávateľ:

Obecný úrad Nitrianske Sučany

ÚZEMNÝ PLÁN OBCE NITRIANSKE SUČANY, Zmeny a doplnky č.1

NÁZOV VÝKRESU: SCHÉMA ZÁVÄZNEJ ČÁSTI

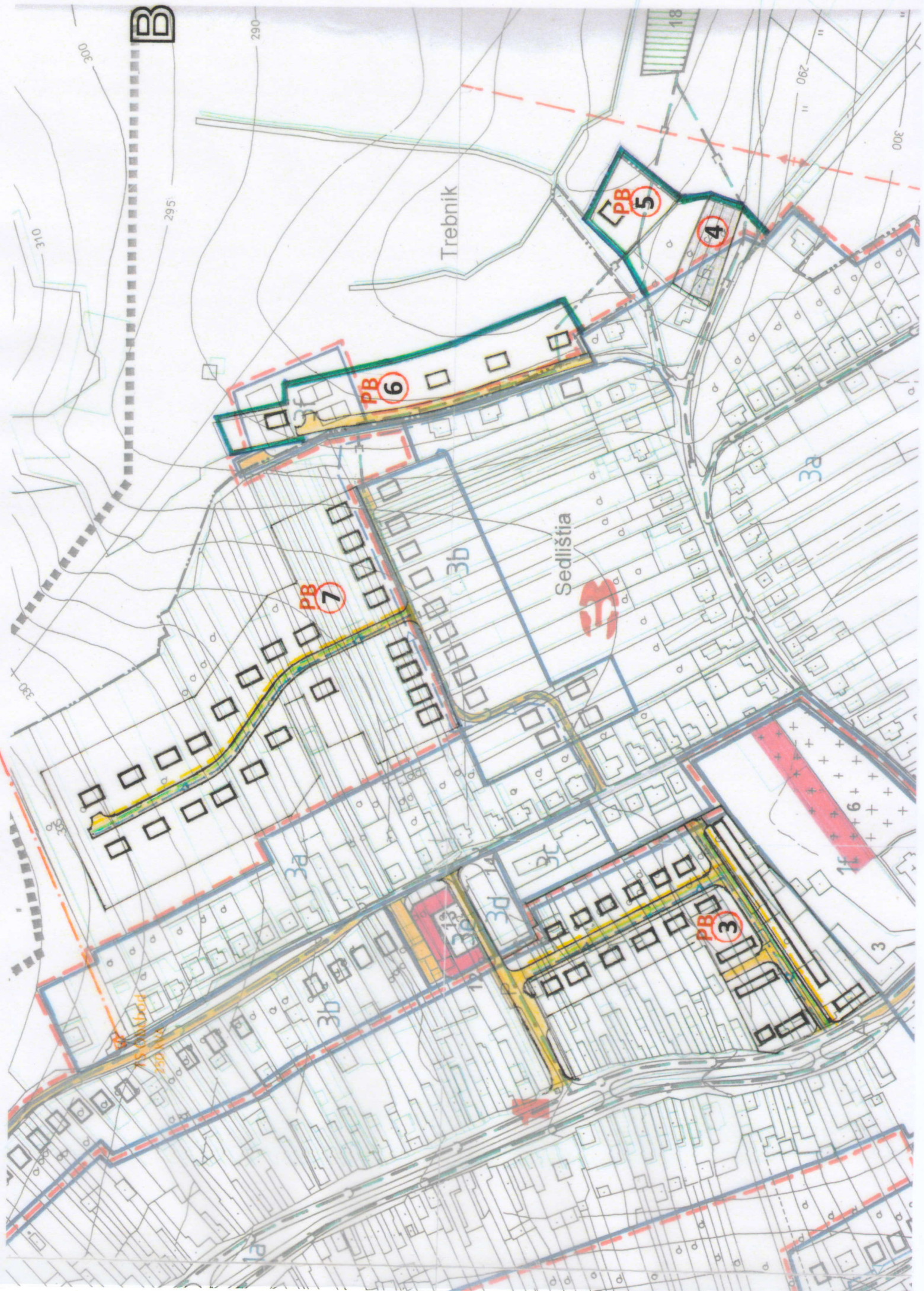
Urbanizmus: Ing. arch. Ľudmila Priehodová	Vodné hospodárstvo: Anna Messerschmidtová	Energetika: Ing. Štefan Tropp	Plyn: Igor Škrabák	10/2017
Mierka: 1:2000				5



ZÁKLADNÁ
CIA 15 PENZIÓN

ALTER!

B



A

